

PROJET

Extension de la ZA du Martray

MATRE D'OUVRAGE


Caen La Mer Normandie
Communauté Urbaine

MATRE D'OEUVRE MANDATAIRE - BET VRD


QUARANTE DEUX
02 rue des Tilleuls
14000 Caen
Tél. 02.55.99.22.11
Mail : contact@quarante-deux.solutions

ARCHITECTE URBANISTE


SUKHA
Gwendoline HAMET
30 Place des Lises
35000 Rennes
Tél. 06.73.60.84.38
Mail : sukha.archi@gmail.com

PAYSAGISTE CONCEPTEUR


Zenobia
Atelier de paysage et d'urbanisme
Hameau de la Rivière - Rue Pancrasse
14290 Perville
Tél. 02.31.24.69.04
Mail : atelier@zenobia.fr

DATE	MODIFICATIONS	REV.
07.03.25	Création	A

PLAN

N° PLAN


Permis d'aménager - Voirie Assainissement


PA08a


N° PROJET	ETUDE	DATE ORIGINALE	AUTEUR	DATE REVISION	ECHELLE	REV.
22-019	PA	07.03.25	QD	07.03.25	1:625 (en AG)	A


Légende


Généralités

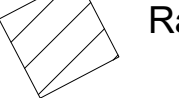
 Fond de plan


 Cheminement

 Limite du projet


 Espaces verts


 Voirie


 Raccordement sur l'existant

 Contour des lots (Indicatif)


Gestion des eaux pluviales


 Emplacement des principaux ouvrages de stockage et d'infiltration des eaux pluviales de faible profondeur


 Sens de l'écoulement des eaux de surface

 Sens de l'écoulement des surverses des ouvrages

Assainissement

 Réseau de collecte des eaux usées à créer


 Réseau de collecte des eaux usées existant


 Réseau de collecte des eaux usées existant supprimé

Réseau d'eaux usées en refoulement créer par Caen la Mer pour assurer la nouvelle jonction

Réseau (micro)
T : Cote projet
E : Cote de fond du réseau
P : Profondeur

Nivellement

 Altimétrie du projet (indicatif)

 Courbe de niveau du terrain naturel

25.96

1:2070
23.76 Cote altimétrique du projet et identifiant

Reprise du réseau EU existant depuis le rond point pour son approfondissement. Travaux préalables réalisés par Caen la Mer